

FIRMAMENTO DELLE PISTE DA SCI

Italiano

della provincia
di Belluno





INDICE

03.**Ski Area Cortina** 06.Ski Area Tofana / Ski Area Lagazuoi
— 5 Torri — Giau 07.Ski Area Faloria Cristallo 08.Ski Area
Misurina / Ski Area Auronzo di Cadore 09.Ski Area San
Vito di Cadore 11.**Ski Area Arabba Marmolada** 14.Arabba
15.Marmolada 17.**Ski Area Tre Cime Dolomiti** 20.Ski Area
Val Comelico 23.**Ski Area Civetta** 26.Alleghe / Val di Zoldo
27.Selva di Cadore / Palafavera 29.**Ski Area San Pellegrino**
32.Falcade 33.San Pellegrino / Passo Valles 35.**Nevegal**
36.**Monte Avena** 39.**Forcella Aurine**

Lo sci è una danza
è la montagna
è il tuo partner.

— Anonimo

Consorzio DMO Dolomiti
c/o Provincia di Belluno

Telefono
+ 39 0437 959247

Mail
mail@infodolomiti.it

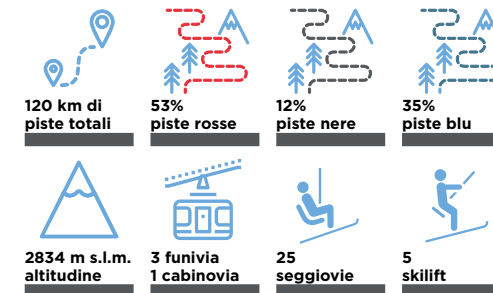
www.infodolomiti.it



SKI AREA CORTINA

Emozioni mondiali e a cinque cerchi

È una delle località sciistiche più apprezzate e conosciute al Mondo grazie alla varietà e vastità delle sue piste che si snodano all'interno delle Dolomiti Patrimonio dell'Umanità riconosciuto dall'UNESCO. Sciare in questo luogo significa avere la possibilità di percorrere 120 km di piste distribuite in diversi comprensori sciistici, che allo Ski Area Cortina fanno capo, tutti collegati tra loro grazie ad un efficiente servizio di skibus. Molti sciatori professionisti provenienti da tutto il mondo scelgono Cortina come destinazione per i loro allenamenti e durante la stagione non è difficile incontrarli. Una meta da sogno che è in grado di soddisfare le esigenze di tutti.



CURIOSITÀ

L'emozionante arrivo della Granfondo Dobbiaco—Cortina, gara internazionale di sci di fondo vanta una lunga storia alle spalle: si svolge infatti dal 1977 ed è la seconda Granfondo più grande d'Italia. Evento non solo sportivo ma anche culturale, che riesce a coinvolgere nell'organizzazione due comunità dolomitiche geograficamente e storicamente collegate tra loro.

DA NON PERDERE

Nel 2026 Cortina tornerà ad ospitare i Giochi Olimpici, a 70 anni dai famosi Giochi invernali che nel 1956 consacrarono a località Regina degli sport bianchi. Nel 2021 Cortina sarà inoltre orgogliosa città ospitante i Mondiali di Sci Alpino.



www.infodolomiti.it



sky map





SKI AREA TOFANA

Sciando sulle piste degli atleti

Le Tofane sono la casa dei Mondiali 2021 e delle Olimpiadi Milano Cortina 2026, con le sue piste amatissime:


- L'Olympia, con lo scenografico Schuss.
- Le piste Col Druscié A e B, da poco rinnovate, sede dello slalom e del Team Event.
- La Vertigine, ridisegnata per gli uomini jet.

Ai più esperti offre canalini o la Forcella Rossa, dove gli sciatori All Black si sfidano per collezionare il maggior numero di discese. Chi non ama i tratti ripidi si può divertire nelle aree di Pocol e Socrepes.

Da non perdere: la nuova cabinovia Freccia nel Cielo, ad agganciamento automatico, con 47 veicoli a 10 posti e stazione intermedia a Colfiere.

Lunghezza 2168 metri, dislivello 556 metri.

Sosta gourmet: Masi Wine Bar, Ristorante Col Druscié, Capanna Ra Valles, Chalet Tofana.



SKI AREA LAGAZUOI – 5 TORRI – GIAU


Il paradiso sugli sci

Siamo nel cuore delle Dolomiti, in un vero e proprio scrigno di biodiversità. Da provare:

- L'Armentarola: la pista più lunga delle Dolomiti, che scende lungo la valle di Fanes, tra rocce e cascate di ghiaccio.
- Il giro della Grande Guerra: 80 km sciando sulle tracce della storia, attraverso Passo Giau, Val Badia, Arabba, Alleghe, Col di Lana.
- Lo Ski Tour Super8, un percorso a 8, con scorci sulle cime più belle.
- La nuova pista Lacedelli.

Da non perdere: la visita al Lagazuoi Expo, una notte nella star light room del Col Gallina, un bagno nella vasca Botte vista 5 Torri.

Sosta Gourmet nei rifugi: Averau, Scoiattoli, Lagazuoi, Col Gallina.



SKI AREA FALORIA CRISTALLO

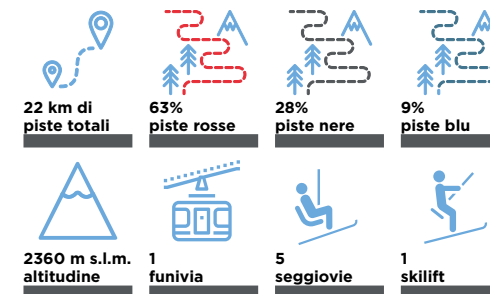
Un skiarea da film

Sono gli impianti che "tirano tardi": da fine novembre ai primi di maggio la neve è garantita. La funivia parte dal centro di Cortina e sale rapidamente, per lasciare spazio alla vista sulla conca, con il Cristallo, la Punta Nera e i Cadini di Misurina. Con le sue piste tecniche, di cui ben 5 nere, e le aree dedicate ai principianti, è una delle più affascinanti ski aree.

Da non perdere:

– La pista Vitelli dedicata allo slow ski, con aree di sosta per godere dei panorami.

– La nuovissima pista nera Scoiattolo, che richiama il simbolo di Cortina e l'agilità di questo animaletto, comune agli sciatori che si cimentano sul tracciato. Sosta gourmet e wellness: Rifugio Faloria. Dalla terrazza è possibile godere di uno splendido panorama. Su prenotazione, area wellness con sauna e jacuzzi.




SKI AREA MISURINA

Sciare nella Perla delle Dolomiti

La bellezza di Misurina è nel suo panorama che si estende dal Cristallo al Sorapiss e dai Cadini alle Tre Cime di Lavaredo, simbolo delle Dolomiti Patrimonio dell'Umanità riconosciuto dall'UNESCO. L'esposizione a sud delle piste e la quota — dai 1756 m della partenza ai 2106 m del Rifugio Col de Varda — consentono di sciare al sole, da dicembre a Pasqua. Particolarmente adatto alle famiglie, con il campo scuola Loita, offre anche tracciati tecnici come la "Pala dei Francesi", usata prima delle Olimpiadi di Innsbruck dalla squadra transalpina, da cui il suo nome. La seggiovia consente di raggiungere, anche senza sci, il Rifugio Città di Carpi e la Malga Maraia. Da non perdere: una visita alle location in cui sono stati girati film e video musicali.

Sosta gourmet: Rifugio Col De Varda.




SKI AREA AURONZO DI CADORE

La Ski Area del Cadore e delle Tre Cime

Il comprensorio del Monte Agudo, a soli 2 km dal centro di Auronzo, è la ski area delle Tre Cime, con piste che si snodano lungo 13 km. Vi si trovano un campo scuola con baby skilift e tappeto per i più piccoli, quattro "rosse" e una "nera", servite da una seggiovia quadriposto cupolata ad agganciamento automatico e da una biposto. Il comprensorio propone un'offerta completa per sciatori, snowboarder, dai principianti ai più esperti. Poco lontano, nella riserva naturale di Somadida, sono disponibili percorsi per lo sci di fondo. Da non perdere: il Fun Bob più lungo del mondo e il Tre Cime Adventure Park.

Ampia e molto varia l'offerta ristorativa che comprende ski bar, ristoranti e rifugi. Completo, sempre fornito di nuovi materiali, il noleggio ai piedi delle piste. Sosta gourmet: Rifugio Auronzo.

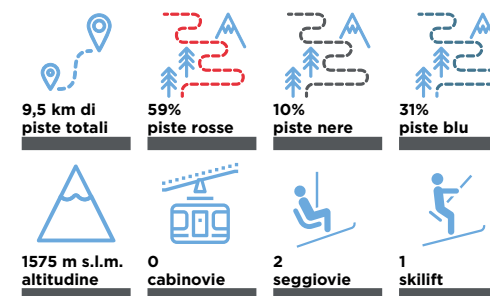


SKI AREA SAN VITO

Sulla neve in famiglia

La Ski area San Vito, paradiso per le famiglie, deve la sua peculiarità alla posizione panoramica e sempre soleggiata. Non è un caso che il sole sia il simbolo di questo comprensorio, che offre piste curate, rifugi e baite accoglienti. Anche l'accesso agli impianti è a misura di famiglia, grazie ai nuovi e funzionali parcheggi. Adatto per chi ama sciare in tranquillità e a contatto con la natura, per i bambini propone il Parco NeveSole, composto da un Campo Scuola dotato di due tapis roulant, un parco giochi con slittini e gommoni e un'area dedicata all'animazione e al divertimento con giochi gonfiabili. Completa l'offerta il Kinderheim Neve Sole, un asilo sulla neve in un accogliente chalet, dove vengono organizzate attività per i più piccoli.

Sosta gourmet: Baita Sun Bar, Rifugio Scoter, Baita Donariè.

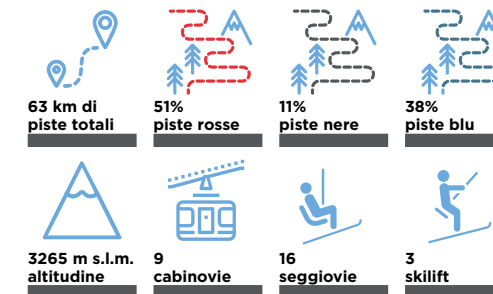




SKI AREA ARABBA MARMOLADA

... con gli sci fino al cielo

La ski area Arabba — Marmolada è il comprensorio più alto delle Dolomiti Bellunesi, dove dai 1400 m della valle si possono raggiungere i 3265 m della terrazza panoramica di Punta Rocca. La grande varietà di piste presenti vi regalerà emozioni uniche ed entusiasmanti in un contesto panoramico continuamente variabile, dal calcare della Marmolada alla dolomia del Sella. Il fiore all'occhiello è la pista Bellunese, che con i suoi 12 km è la più lunga delle Dolomiti, insieme alla temutissima pista nera Fodoma; 63 invece sono i chilometri complessivi, con ben 27 impianti di ultima generazione, per un comprensorio che è anche punto di accesso al giro sciistico della Sellaronda: un'esperienza completamente sci ai piedi tra le quattro vallate del circondario, un vero e proprio viaggio alla scoperta delle Dolomiti Patrimonio dell'Umanità riconosciuto dall'UNESCO.



www.infodolomiti.it



sky map

**DOLOMITI
SUPERSKI**



CURIOSITÀ

Ad Arabba ha sede il Centro Valanghe dell'ARPAV (Agenzia per l'Ambiente della Regione Veneto) che ha tra gli obiettivi primari quello di diffondere al pubblico e agli organismi di Protezione Civile informazioni sulle condizioni di innevamento, sulla stabilità del manto nevoso e sul pericolo di valanghe, attraverso un'attività continua di monitoraggio e previsione nivometeorologica, riguardanti l'intero territorio montano della Regione Veneto. Parallelamente effettua studi e collabora con vari enti, tra cui anche il CNR (Consiglio Nazionale delle Ricerche), a progetti di ricerca sui temi della neve, delle valanghe, della meteorologia alpina, della climatologia e della glaciologia.

DA NON PERDERE

Il borgo di Sottoguda, dal 2016 inserito tra "I Borghi più belli d'Italia" è un piccolo gioiello dell'architettura rurale e dell'artigianato, reso prezioso dalla particolare cura dei suoi abitanti e dalla secolare tradizione del ferro battuto artistico e della lavorazione del legno.



ARABBA

The Place to Ski

Adagiato alle pendici del Gruppo del Sella, tra i versanti del Passo Campolongo, del Passo Pordoi e Porta Vescovo, si trova il comprensorio sciistico di Arabba, che grazie alla sua posizione centrale vanta così l'accesso diretto alla Marmolada, alla Sellaronda e allo ski tour della Grande Guerra, diventando così punto di riferimento per gli amanti dello sci alpino. Mai una sciata sarà uguale all'altra, passando da dolci pendii ad adrenaliniche piste nere e dando così la possibilità, sia ai principianti che agli esperti, di cimentarsi in qualche discesa al cospetto delle cime più belle delle Dolomiti. Tra una curva e l'altra non mancano gli accoglienti rifugi in stile alpino, il giusto stop per ricaricarsi con un buon piatto dalla cucina ladina, dai gusti semplici e genuini.

DA NON PERDERE

I migliori sciatori la conoscono bene quando si tratta di dislivello, pendenza e tecnica. Parliamo della vera pista nera all'interno del gruppo del Sella: la Fodoma. È stata definita la più "bella" dal punto di vista tecnico, sia in termini di pendenza che di abilità e capacità fisiche richieste allo sciatore. La Fodoma rappresenta una sfida ai limiti dello sci estremo, con una lunghezza di 2740 m per un dislivello di 804 m e una pendenza massima del 55%.



MARMOLADA

Move to the top

Gli impianti sciistici della Marmolada partono da Malga Ciapèla e arrivano fino a Punta Rocca, da cui è possibile godere di uno splendido panorama che lascia vagare l'immaginazione tra le più belle e imponenti vette dolomitiche. La pista "Bellunese", che scende fino a valle per 12 km e quasi 1800 m di dislivello, garantisce la giusta dose di adrenalina ed emozioni. La zona è collegata ad Arabba tramite il Padon, raggiungibile con una comoda seggiovia quadriposto che sorvola il Passo Fedaia fino a raggiungere quota 2400 m. La Marmolada è anche punto di partenza per i tour sciistici del Sellaronda e del Giro della Grande Guerra, giri meravigliosi quasi completamente sci ai piedi su percorsi ricchi di storia e paesaggi da favola. Ad arricchire l'offerta per gli sciatori è presente alla stazione funiviaria di Serauta, con ingresso gratuito, il museo più alto d'Europa sulla Prima Guerra Mondiale: un percorso alla scoperta della vita dei soldati, sia italiani che austro-ungarici, sul duro fronte della Marmolada.

DA NON PERDERE

Direttamente sui luoghi dei combattimenti della prima guerra mondiale, il Museo Marmolada Grande Guerra 3000 m, situato al secondo piano della stazione funiviaria di Serauta, è un luogo di memorie, in cui si può ripercorrere la vita dei soldati italiani e austro-ungarici, che qui hanno combattuto. Dagli armadi delle divise alle baracche dei soldati, dalla città di ghiaccio ai cassetti con le lettere, per concludere con la sezione dedicata alle armi; un percorso rinnovato nel 2015, che accompagna il visitatore alla scoperta di un pezzo importante della storia della Marmolada e che può concludersi in estate con una visita alle gallerie della Zona Monumentale Sacra di Serauta.

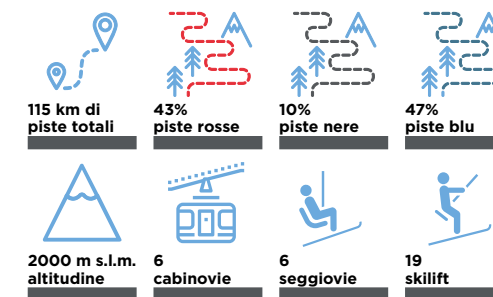




SKI AREA TRE CIME DOLOMITI

I tuoi momenti sugli sci

115 km di piste, 5 montagne collegate e 300 giorni di sole all'anno. Un comprensorio moderno nelle Dolomiti, dove sciare è ancora al centro dell'attenzione e dove il tempo da trascorrere con la famiglia e gli amici, in una natura spettacolare, ha il suo valore.



CURIOSITÀ

Le tradizioni locali del territorio sono narrate all'interno del Museo della cultura alpina e ladina del Comelico a Padola. Una tradizione a cui è possibile assistere ancora oggi è il Carnevale di Comelico Superiore, antico rito popolare che ha come protagoniste due maschere che guidano il corteo: il "Lachè" e il "Matazin", agghindate con copricapi e abiti caratteristici, visibili nella sezione del Carnevale del Museo Algdunei di Dosoledo.

DA NON PERDERE

Grande Giro delle Cime: il percorso che collega la ski area Val Comelico a Versciaco, attraverso 34 km di piste e 5600 metri di dislivello, è un tour sci ai piedi, in alcuni tratti coperto dal servizio di skibus SALTO. È il percorso ideale per vivere l'ambiente incredibile offerto dalle Dolomiti.



www.infodolomiti.it



sky map


**DOLOMITI
SUPERSKI** 



SKI AREA VAL COMELICO

Sciare nelle Dolomiti patrimonio UNESCO

La ski area Val Comelico fa parte del comprensorio 3 Cime Dolomiti, che con oltre 115 km di piste è uno dei maggiori caroselli sciistici delle Dolomiti. Le piste, che da Padola raggiungono i 2000 m del Col d'la Tenda, sono un punto di partenza del suggestivo itinerario "Parco naturale UNESCO Dolomiti", meravigliosa esperienza con gli sci ai piedi per scoprire le Dolomiti di Sesto e della Val Comelico. Vi si presenteranno alla vista scenari di incomparabile bellezza: dalla Croda da Campo alla Cima Bagni, dal Monte Popèra alla Cima Undici e alla Croda Rossa, con le mirabili Tre Cime di Lavaredo, la cima Dodici e i Tre Scarperi, fino alla Rocca dei Baranci. L'offerta della ski area viene completata da un campo scuola che si trova a valle delle piste, dedicato agli utenti meno esperti. Le piste di Padola sono collegate al resto del comprensorio con un servizio di ski bus che attraversa il Passo Monte Croce Comelico.

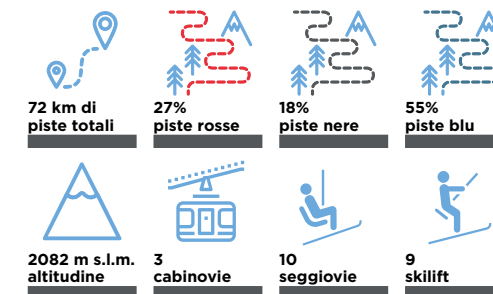




SKI AREA CIVETTA

Alpine, idyllic, stunning!

Il comprensorio è stato inaugurato nel 1982 e da allora tutte le aree sciistiche comprese nella Ski Area Civetta (Civetta, Alleghe, Selva di Cadore, Val di Zoldo e Palafavera) sono sciisticamente collegate tra di loro: gli sciatori hanno quindi diverse possibilità di divertirsi, percorrendo un elevato numero di piste, immersi in paesaggi mozzafiato ma sempre nuovi. La Ski Area ha molto da offrire, con le sue proposte dedicate ai principianti e le strutture pensate per il divertimento delle famiglie, dei bambini e dei ragazzi; ma vi sono occasioni uniche anche per gli sciatori e gli snowboarder esperti, che hanno la possibilità di effettuare discese su piste nere anche in notturna, grazie ai moderni impianti di illuminazione.



www.infodolomiti.it



sky map

DOLOMITI SUPERSKI 

CURIOSITÀ

La Val di Zoldo è conosciuta in tutto il mondo come la Valle dei Gelatieri perché proprio da queste terre, alla fine dell'Ottocento, partirono centinaia di abili maestri gelatieri che per primi diffusero la cultura del gelato, dapprima nelle terre di confine e poi in tutto il mondo. La maestria dei gelatieri Zoldani e Cadorini, la loro dedizione al lavoro e gli alimenti genuini sono stati gli ingredienti di successo che portarono il gelato a diventare uno dei prodotti artigianali della pasticceria italiana più apprezzati nel mondo.

DA NON PERDERE


La Gran Zuita, storico tracciato che si snoda lungo un tris di piste, percorribili tutte d'un fiato dal punto più alto del comprensorio sciistico, i 2082 m di Col Fioret, fino al punto più basso, i 1000 m del lago di Alleghe. La pista è lunga 7 km e regala panorami spettacolari.



ALLEGHE

Il tuo pass per le Dolomiti

Alleghe rappresenta uno dei migliori punti di accesso ai meravigliosi paesaggi delle Dolomiti. La vista sulla celeberrima parete nord ovest del Civetta, i moderni impianti di risalita, una vasta offerta di servizi, eventi e attività per bambini, giovani e sportivi vi conquisteranno. Un mondo di emozioni per vivere la montagna, quella vera, in ogni momento dell'anno, come la "Gran Zuita", pista che permette di percorrere un'unica discesa di 7 km, dal punto più alto a quello più basso del comprensorio Civetta. Alleghe offre inoltre una serie di attività e servizi dedicati ai più piccoli come Ally Farm, il parco per tutta la famiglia ai Piani di Pezzè, l'Alleghe Boardercross sulla pista Pelmo e il Baby Central Park, uno snowpark dedicato a bambini e ragazzi sulla pista Mariaz.




VAL DI ZOLDO

Whenever you want



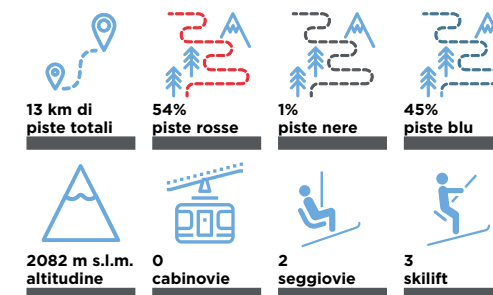
La Val di Zoldo è località di divertimento sia per i bambini che per gli sciatori esperti. Due sono le strutture dedicate ai più piccoli: il Parco Bambini a Pian del Crep e un Ice Village presso l'Area di Palma: quest'ultimo è formato da un campo scuola, una parte allestita con scivoli e trampolini e una pista dedicata alla discesa con bob e ciambelle. Una delle piste più conosciute a Zoldo è la pista nera Foppe, che in passato ha ospitato gare di Coppa del Mondo: da Crep di Pecol si scende fino a valle, per un chilometro e mezzo di ripida e adrenalinica discesa. Questa pista e la sua adiacente, la pista Cristelin, sono dotate di impianto di illuminazione notturna, per godere della loro bellezza anche nella magica atmosfera della notte.



SELVA DI CADORE

La tua vacanza da sogno


Selva di Cadore è una località che si estende in Val Fiorentina nell'Alto Agordino. Numerose sono le piste, con diversi livelli di difficoltà, adatte sia ai principianti che agli sciatori più esperti. La pista ideale per i principianti e i bambini si trova a Santa Fosca, dov'è presente un Campo Scuola dotato di una pista azzurra servita da skilift e di una pista per slittini, luogo ideale per le famiglie con bambini. Partendo invece da Pescul si trovano impianti a servizio di altre piste di diverso livello, che salgono fino a cima Fertazza: da qui parte una nuova pista nera da cui è possibile ammirare la Marmolada, il Pelmo e il Civetta.



PALAFavera

L'accesso nel cuore della Ski Area Civetta

Palafavera si colloca tra Pecol e Passo Staulanza e con gli impianti è possibile arrivare fino a Col di Dof. In quest'area salendo con la seggiovia è possibile godere del magnifico paesaggio circostante: a destra la vista si allarga sul Monte Pelmo mentre a sinistra è possibile ammirare il Monte Civetta. Palafavera svolge un importante ruolo di collegamento perché si colloca in una zona di passaggio, comoda per i trasferimenti dagli impianti di Zoldo a quelli di Alleghe. Inoltre è qui possibile percorrere la Pista Nera 2000, una delle discese più spettacolari ed entusiasmanti di tutto il comprensorio sciistico.

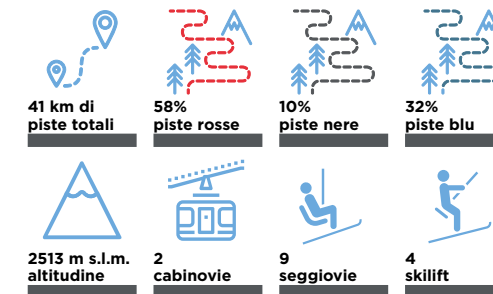




SKI AREA SAN PELLEGRINO

Sciare con i campioni

La Ski Area San Pellegrino fa parte del comprensorio sciistico Alpe Lusia / San Pellegrino con i suoi 100 km di piste ampie e ben tracciate, che si snodano tra Veneto e Trentino. Un vero e proprio paradiso degli sport invernali che comprende il Passo San Pellegrino e Falcade, il Passo Valles, il Monte Lusia e Moena. Insignito del marchio Piste Azzurre, questo distretto ospita gli allenamenti della Nazionale Italiana di sci alpino in vista delle gare di Coppa del Mondo. Nella Ski Area San Pellegrino è possibile percorrere alcuni panoramici ski tour e scendere su tracciati di varia lunghezza e difficoltà, serviti da moderni impianti di risalita.



www.infodolomiti.it



sky map

**DOLOMITI
SUPERSKI** 

CURIOSITÀ

Da due anni la discesa la VolatA è terreno di gara della discesa libera della Coppa Europa Femminile e dei Mondiali Juniores di sci alpino. Un tracciato che regala forti emozioni agli sciatori esperti: la VolatA è una pista nera che si snoda per 2400 metri con un dislivello di 613 metri e muri che sfiorano la pendenza del 50%.

DA NON PERDERE

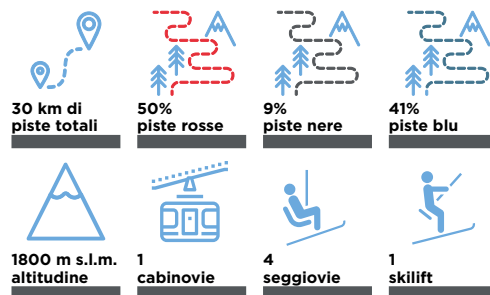
Dal dicembre 2019 la Ski Area San Pellegrino ospita uno dei rifugi più panoramici delle Dolomiti. Sulla straordinaria terrazza naturale del Col Margherita, a quota 2514 m, sorge infatti InAlto. Il locale, con ampie vetrate panoramiche, è il luogo ideale dove riempirsi gli occhi con scorci spettacolari, dalla parete sud della Marmolada al monte Pelmo, dalla maestosità del Civetta fino alle Pale di San Martino. Un paradiso alla portata di tutti, grazie alla funivia Col Margherita che permette di raggiungere facilmente la vetta in tutta sicurezza.



FALCADE

Tra natura e arte

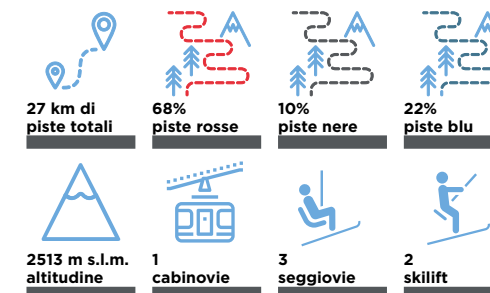
Punto di arrivo della pista degli Innamorati e sede del Centro Fondo Pietro Scola, dove è possibile sciare anche in notturna, il grazioso paese di Falcade è incorniciato dalle imponenti pareti rocciose del Focobon, nella splendida Val del Biois. Catturano lo sguardo i tipici "tabià" e merita una visita il museo dello scultore Augusto Murer. Falcade è la meta ideale anche per i baby sciatori: il camposcuola Le Buse, raggiungibile in cabinovia, mette a disposizione dei più piccoli una sciovia, un lungo tapis roulant e un'ampia area dedicata ai primi passi. Da Falcade, salendo in cabinovia a Le Buse, si trova Il Giardino delle Formiche, un sentiero tematico a quasi 2000 m che conduce al Bosco degli Artisti, esposizione di opere a cielo aperto.



SAN PELLEGRINO

Un paradiso per tutti

Il comprensorio sciistico San Pellegrino, a cui fanno da cornice alcune delle più affascinanti vette dolomitiche, si conferma la meta ideale per ogni tipo di sciatore. Chi ama la velocità ha a sua disposizione La VolatA, ma anche le belle e panoramiche piste rosse Monzoni, Col Margherita e Col Margherita—Lago Cavia. La pista degli Innamorati si snoda per circa 11 km, dalla terrazza naturale del Col Margherita posta a 2514 m, fino ai 1100 m di Falcade. Il BigAirBag del SanPe Snowpark è il paradiso per chi ama lo snowboard. I bambini e i principianti possono approcciarsi al mondo dello sci nei due campi scuola serviti da tapis roulant e facili skilift, situati nelle località Chiesetta (Blanco Baby Park) e Costabella.



PASSO VALLES

Un incanto tutto l'anno

Collocato all'interno della Ski Area Alpe Lusia / San Pellegrino, il Passo Valles collega Falcade con il Primiero e la Val di Fiemme, in Trentino. Situato a un'altitudine di 2023 m, questo valico alpino attira gli amanti della montagna in ogni stagione. In inverno è toccato dall'affascinante pista degli Innamorati, che si snoda per 11 km in una cornice di vette amene e boschi di larici, puntinati di caratteristiche baite di legno. In estate il Passo Valles è il punto di partenza ideale per raggiungere diversi rifugi e mete come le Pale di San Martino.

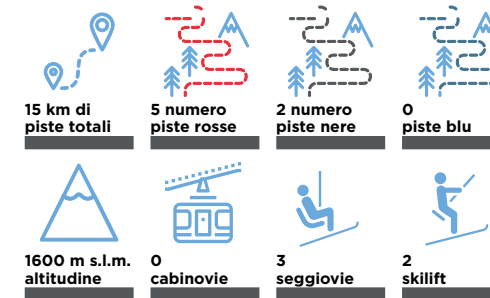




NEVEGAL

La terrazza sulle Dolomiti

L'altopiano del Nevegal si trova sul versante settentrionale del Gruppo del Col Visentin che comprende, oltre al Col Visentin, il Col Toront e il Col Faverghera. Questo comprensorio offre un'interessante e variegata proposta turistica agli sciatori: la pista blu di fondo valle è collegata ad un Campo Scuola dedicato a coloro che si avvicinano per le prime volte a questo sport, mentre due piste nere sono adatte alle discese dei più esperti. Una delle piste più conosciute è la Coca, con il suo ultimo tratto, la Coca Bassa, dotato di un efficiente sistema di illuminazione, che rende possibili emozionanti discese anche in notturna.



CURIOSITÀ

Per gli amanti dello sci alpinismo ci sono tre percorsi, che dalla partenza degli impianti di risalita arrivano ai 1763 m del del Rifugio Visentin.

DA NON PERDERE

Soffermarsi sull'altopiano del Nevegal fino all'ora del tramonto è un'esperienza che merita di essere fatta. Dal punto più alto in cui arriva l'impianto di risalita si gode di un'ampia visuale su tutta la Valbelluna, mentre percorrere l'ultima discesa della giornata, accompagnati dalla luce rossastra del sole che avvolge l'intera vallata, regala sempre forti emozioni.



www.infodolomiti.it

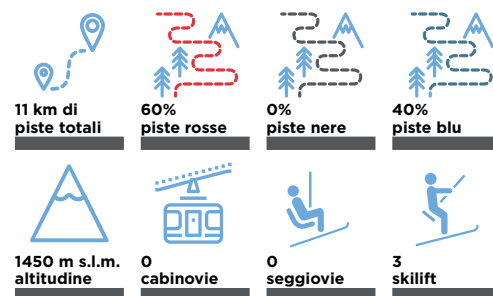


sky map

MONTE AVENA

Lo sguardo sulle Vette Feltrine Patrimonio dell'Umanità

Il Monte Avena si colloca in un'area panoramica all'interno della vallata feltrina. Gli 11 km di ampie piste che compongono il comprensorio, accessibili dalla località Le Buse, sono dotati di impianto di innevamento programmato, che garantisce condizioni di sci sempre perfette. Questa ski area si propone come luogo familiare, accogliente e capace di coniugare il piacere dello sci alla quiete della natura. Le piste sono caratterizzate da pendenze omogenee adatte sia ai bambini che agli sciatori più esigenti, che hanno qui la possibilità di praticare discese su piste omologate per gare di livello regionale. Vicino al Campo Scuola sono state create ad hoc due piste baby su cui bambini e principianti possono sperimentare le loro prime discese.



www.infodolomiti.it



sky map



CURIOSITÀ

Il Monte Avena è conosciuto anche con il nome di "Osservatorio delle Dolomiti Bellunesi", grazie allo splendido panorama feltrino e bellunese che si può osservare dalla sua sommità tondeggiante. A pochi passi dal comprensorio sciistico sorge la fabbrica della Birreria Pedavena, la birreria più grande d'Italia che vanta un prodotto d'eccellenza. Qui i mastri birrai si tramandano i segreti della produzione da più di cent'anni: una visita è d'obbligo!

DA NON PERDERE

Il volo panoramico in parapendio. Il Monte Avena è il punto di partenza ideale per gli appassionati di parapendio e deltaplano grazie alle favorevoli correnti d'aria e al panorama mozzafiato, che è possibile ammirare trasportati dal vento in totale sicurezza, perché accompagnati da istruttori esperti.



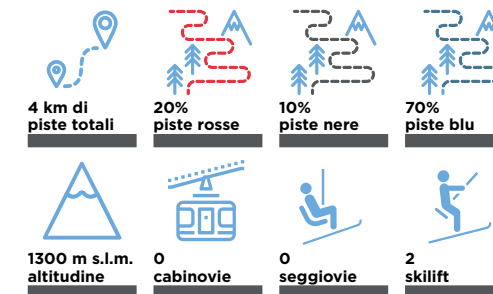


FORCELLA AURINE

Panorama Dolo—mitico

Questa è una piccola località collocata tra i comuni di Voltago Agordino e Gosaldo, posizionata di fronte all'imponente Monte Agner e alle pendici del Monte Gardelon, ai piedi delle catene delle Pale di San Martino e della Croda Granda.

È un luogo adatto per chi ama sciare in tranquillità in mezzo alla natura: sicuramente un posto ideale per le famiglie e per i più piccoli, che possono imparare i primi rudimenti sciistici nel Campo Scuola, ma anche per chi pratica allenamenti sportivi e gare, grazie alla presenza di una pista nera e di una rossa. Tutte le piste sono battute e dotate di innevamento artificiale, adatte per praticare sci alpino ma anche snowboard.



www.infodolomiti.it



sky map



CURIOSITÀ

La stazione sciistica di Forcella Aurine è stata fondata nel 1965 da Marcello e Valerio De Dorigo. Marcello è stato un noto atleta di sci nordico negli anni 1956–1964: vinse otto titoli italiani e fu il primo atleta al mondo in grado di battere i fondisti nordici in gare internazionali.

DA NON PERDERE

La pista Bepi, omologata per Gare Nazionali Slalom Speciale di tutte le categorie, consente di sciare anche in notturna, grazie a un impianto di illuminazione presente dal 1994.



COME ARRIVARE

TRENO

Le due tratte ferroviarie che servono la provincia di Belluno sono Venezia Santa Lucia - Belluno - Calalzo di Cadore P.C.C. e Padova Centrale - Feltre - Calalzo di Cadore P.C.C.

AUTO


A27 Venezia - Belluno uscita Belluno e Pian di Vedoia

AEREO

Gli aeroporti più vicini sono Venezia "Marco Polo" (95 km), Treviso "Antonio Canova" (75 km), Verona "Valerio Catullo" (175 km), Trieste "Ronchi dei Legionari" (155 km), Milano "Malpensa" (360 km)

NAVE

Porto Turistico di Venezia (110 km)



Consorzio DMO Dolomiti

c/o Provincia di Belluno
Via Sant'Andrea 5
32100 Belluno (BL)
T + 39 0437 959247
mail@infodolomiti.it
consorziodmodolomiti@pec.it

Credits

Progetto grafico
mapostudio.com

Stampa
Castaldi Grafica

Testi
Ketty Roman e Micaela Bordignon
per Zerokilled
Provincia di Belluno – Consorzio DMO
Dolomiti

Fotografie
Archivio Cortina Marketing –
Diego Gaspari Bandion copertina, II e III
di copertina
Archivio Cortina Marketing – pagine 2,
4, 5, 6, 8, 9
Archivio Cortina Marketing – Paola
Dandrea pagina 3, 7
Marmolada Move to the top – pagine
12, 13
Archivio Arabba Fodom Turismo –
pagine 10, 11, 14, 15
Archivio Val Comelico – pagine 16, 17,
20, 21
Archivio Civetta – pagine 22, 23, 24,
25, 26, 27
Archivio San Pellegrino – pagine 29,
38
Paolo Proserpi – pagina 32
Solo Nieve/Jesús Andrés Fernández –
pagine 30, 31
Archivio DMO Dolomiti – pagine 18, 19,
28, 33
Scuola Sci Nevegal – pagine 34, 35
Sergio Innocente – pagina 36
Marmolada Move to the top – pagina
37
Archivio Forcella Aurine – pagina 38,
39

www.infodolomiti.it

